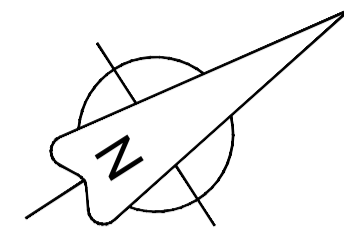


UBICACIÓN DE PARADEROS DE TRANSPORTE PÚBLICO DE LA CIUDAD DE GUAYAQUIL

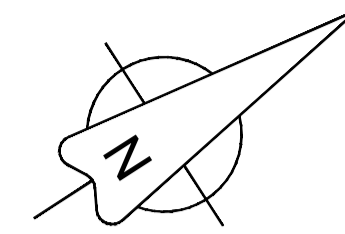
UBICACIÓN MAPA CATASTRAL

ESCALA 1 : 1000



PLANTA

ESCALA 1 : 100



REG. FOTOGRÁFICO



LOS RÍOS

AVENIDA 6 - NO
(ESMERALDAS)

MZ. 046
PREDIO N. 10

DATOS

CODIGO DEL PARADERO: 11-0046-10-8

DIRECCIÓN: CALLE 4 NO (Luis Urdaneta) Y AV. 6 NO (Esmeraldas)

ACERA: NORTE

ESTE PLANO ES PROPIEDAD DE LA M.I. MUNICIPALIDAD DE GUAYAQUIL



AB. ANDRÉS ROCHE
GERENTE GENERAL EPMT

PROYECTO:
**MOBILIARIO URBANO
PARADEROS DENTRO DE LA
CIUDAD DE GUAYAQUIL**

EQUIPO DE ESTUDIO:
ARQ. CESAR CALLE
ARQ. ALEXANDRA MORÁN

ESCALA: INDICADAS
FECHA: SEPTIEMBRE DEL 2016
DIBUJO: SR. JAIME GUZMÁN
ARCHIVO: D:_JaimeGuzman\datos2016\Paraderos\ corredor 2\ fichas paraderos 2\Transversales\10-12\10-12 paraderos.dwg

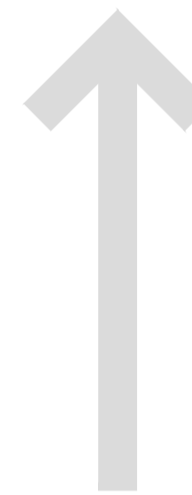
ING. FERNANDO AMADOR
DIRECTOR DE TRANSPORTE PÚBLICO EPMT

ARQ. JOSÉ MIGUEL RUBIO JAÉN
DIRECTOR DE URBANISMO, AVALÚOS Y ORDENAMIENTO TERRITORIAL

ING. FERNANDO NAVAS
DIRECTOR DE TRANSITO EPMT

ARQ. GINO MERA GILER
SUBDIRECTOR DE PROYECTOS ESPECÍFICOS

ESMERALDAS



CALLE 4 - NO
(LUIS URDANETA)


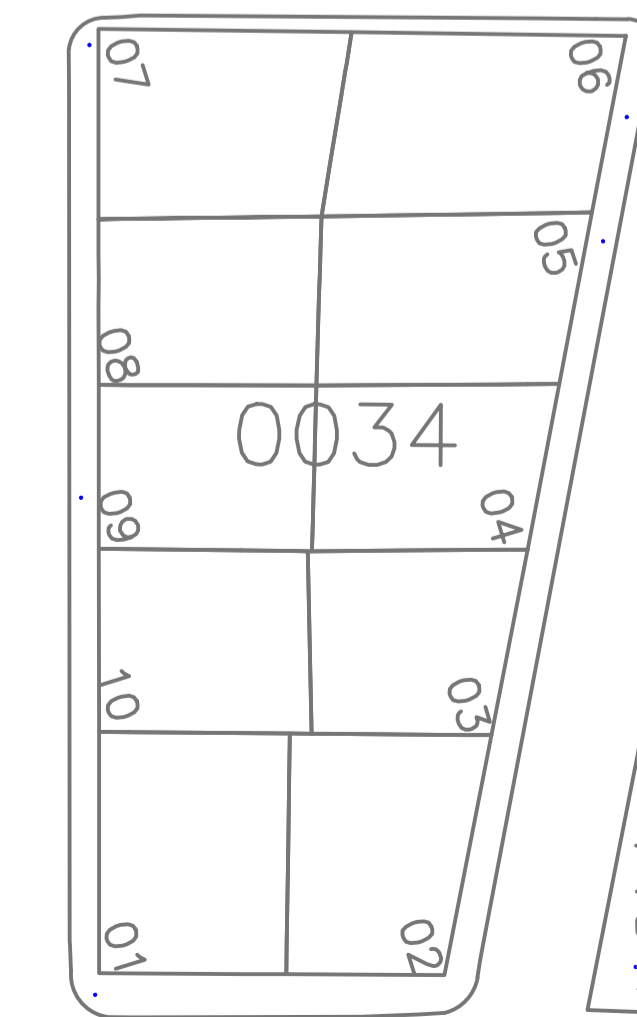
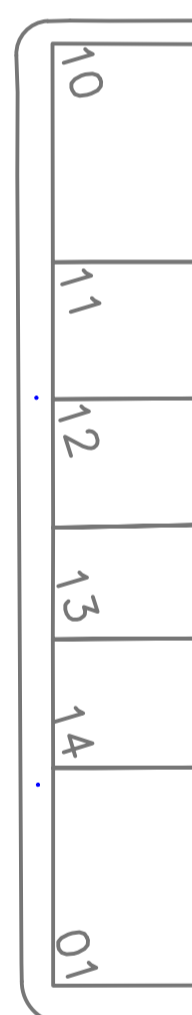
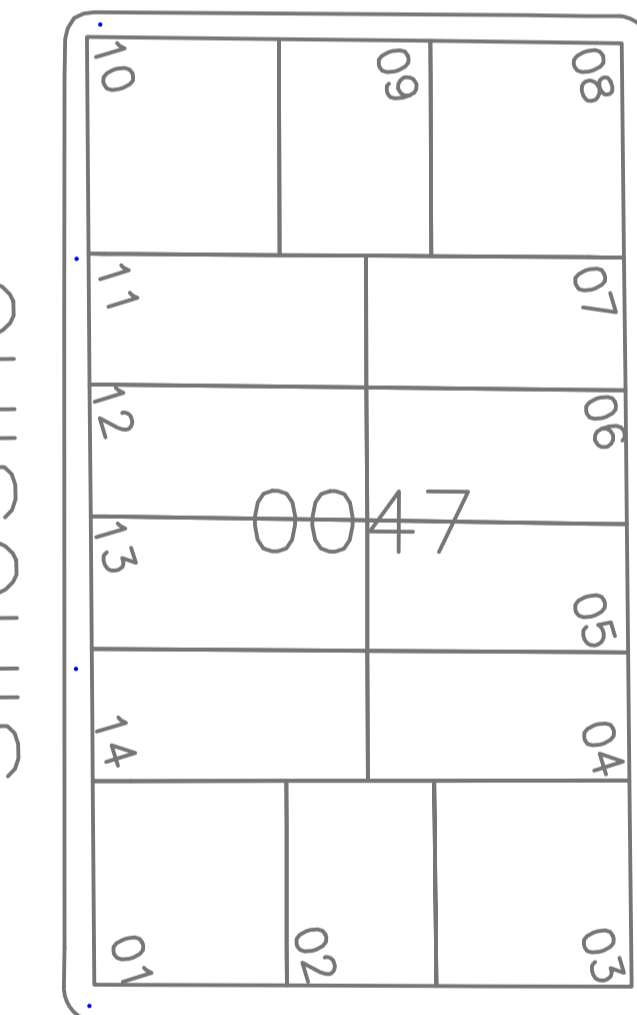
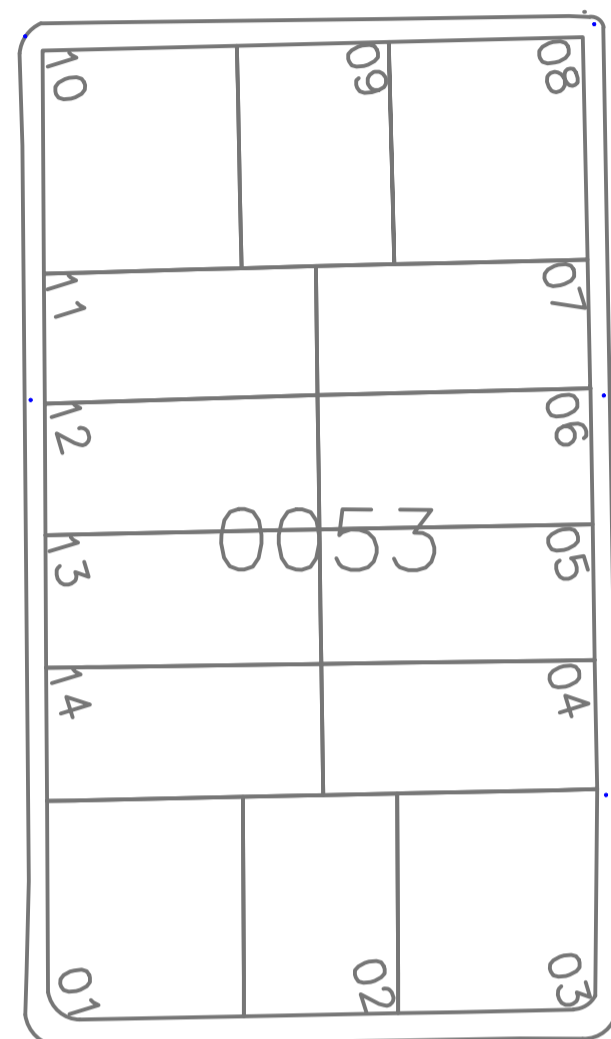
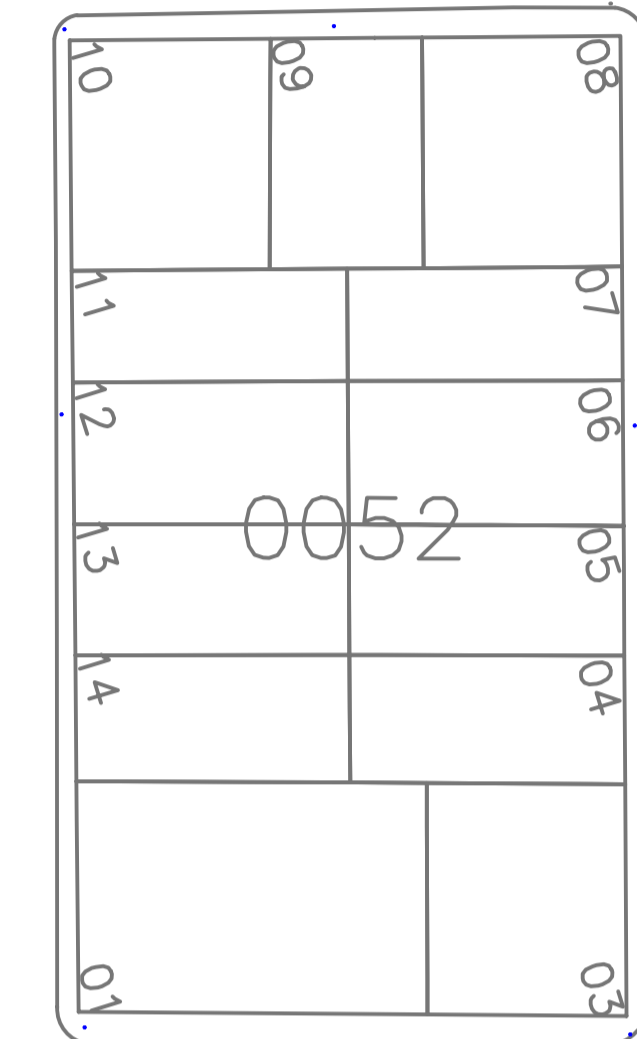
TOTEM BUS
TIPO #2

Paleta
publicidad

línea de bordillo

acera
NORTE

línea de fábrica



MTO. 0088
A ESTRADA ACN

PARADERO

LOS RÍOS

ESMERALDAS

QUISQUIS

LUIS URDANETA

PADRE SOLANO

JOSÉ MASCOTE

DEL EJERCITO